



**КОМИТЕТ ИМУЩЕСТВЕННЫХ ОТНОШЕНИЙ
АДМИНИСТРАЦИИ ПЕРМСКОГО МУНИЦИПАЛЬНОГО ОКРУГА**

РЕШЕНИЕ

о размещении объектов № 525

Пермский край
Пермский муниципальный округ

03.03.2025

Комитет имущественных отношений администрации Пермского муниципального округа разрешает Акционерному обществу «Газпром газораспределение Пермь» (ИНН 5902183841, ОГРН 1025900512670, почтовый адрес: 614000, г. Пермь, ул. Петропавловская, 43)

размещение объекта «Газопровод давлением до 1,2 Мпа, для размещения которого не требуется разрешения на строительство»

на землях муниципальной собственности.

на срок 1 год

Местоположение: расположенных рядом с домом по адресу: Пермский край, Пермский м.о., д. Хмели, ш. Космонавтов, кад. № 59:32:1790001:3617.


Приложение: схема предполагаемых к использованию земель или части земельного участка.

Особые условия использования:

1) При размещении газопровода учесть параметры ширины проезда улично-дорожной сети, во избежание сужения полосы отвода дороги.

2) При условии получения разрешения на производство земляных работ.

Заместитель председателя комитета


(подпись, печать)



М.В. Королева

Схема предполагаемых к использованию земель или части земельного участка

Объект: Газопровод давлением до 1.2 Мпа включительно, для размещения которого не требуется разрешения на строительство

Местоположение: расположенных рядом с домом по адресу: Пермский край, Пермский муниципальный округ, д. Хмели, ш. Космонавтов, кад. №59:32:1790001:3617

Площадь земель или части земельного участка, кв.м.: 531

Категория земель: земли населенных пунктов

Вид разрешенного использования: -

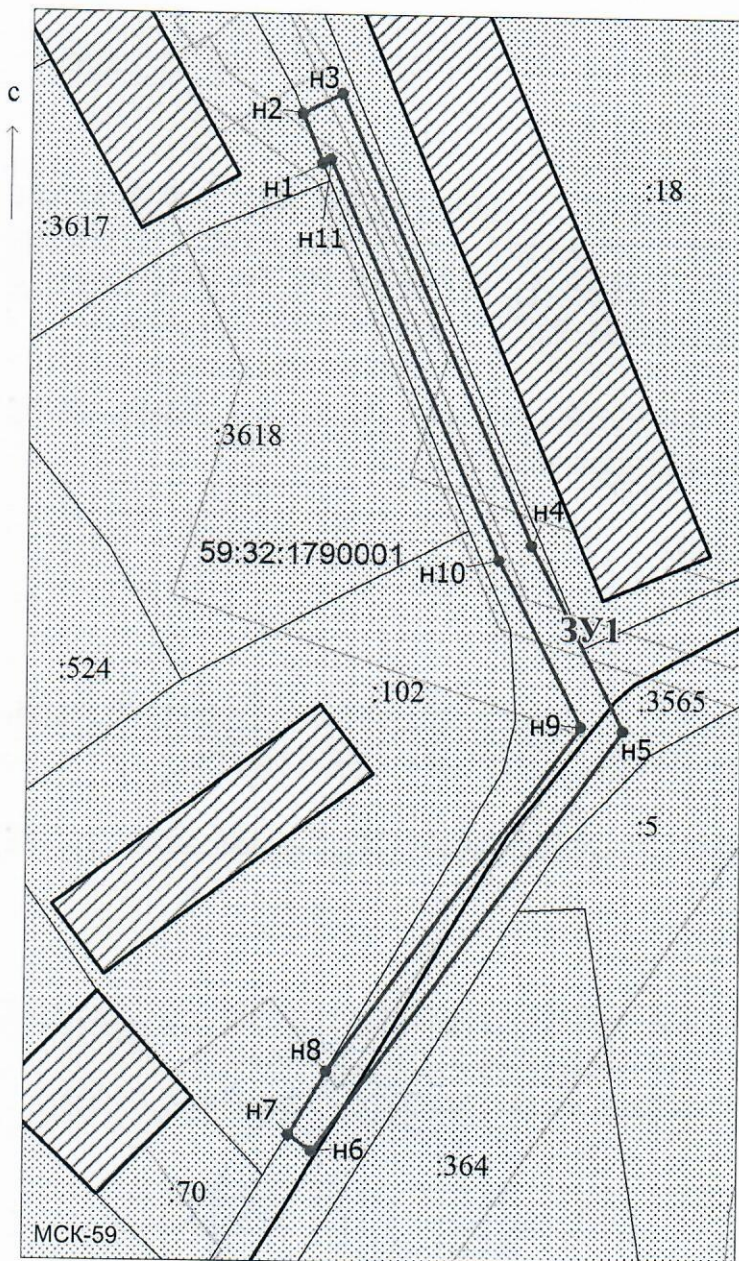
Описание границ смежных землепользователей:

От точки n1 до точки n2 - земельный участок с кадастровым номером 59:32:1790001:3617

От точки n2 до точки n1 - земельный участок с кадастровым номером 59:32:1790001:3565






Каталог координат, м

№ точки границы	X	Y
n1	511493.40	2223490.19
n2	511498.88	2223487.97
n3	511501.11	2223492.35
n4	511451.13	2223513.68
n5	511430.76	2223523.94
n6	511383.83	2223490.03
n7	511385.64	2223487.45
n8	511392.74	2223491.58
n9	511431.14	2223519.28
n10	511449.45	2223510.06
n11	511493.90	2223491.08



Масштаб 1:800

Условные обозначения:

-  - предполагаемый участок земель, на которых планируется размещение объекта
-  :3617 - границы и номер земельного участка, сведения о которых внесены в ЕГРН
-  - границы объекта капитального строит-ва, сведения о котором внесены в ЕГРН
-  - граница кадастрового квартала
-  - зоны с особыми условиями использования территории, сведения о которых внесены в ЕГРН
- :3У1 - обозначение запрашиваемого земельного участка
- n1 - характерная точка границ земель или части земельного участка

59:32:1790001 - номер кадастрового квартала

Заявитель: Киямова Д.Х. / Киямова Д.Х.
(подпись, расшифровка подписи)

МП
(для юридических лиц
и индивидуальных предпринимателей)